

Karte 1 Raumstruktur



Regionalplan Ingolstadt Planungsverband Region Ingolstadt

Lenting

19. Dezember 2022






Peter von der Grün
Landrat
Verbandsvorsitzender

Ziele des Regionalplanes Ingolstadt

-  Grundzentrum
-  Doppelgrundzentrum

Nachrichtliche Wiedergabe staatlicher Planungsziele

Quelle: Landesentwicklungsprogramm Bayern (Stand: 01. März 2018)

-  Regionalzentrum
 -  Mittelzentrum
 -  Grenze der Region
 -  Verdichtungsraum
 -  Allgemeiner ländlicher Raum
- Raum mit besonderem Handlungsbedarf (Einzelgemeinde)

Maßstab 1: 500 000

Kartengrundlage: Ausschnitt aus der Karte "Verwaltungsgliederung";
Maßstab: 1 : 500 000; Stand: 01.01.2015;
herausgegeben von der Regierung von Oberbayern.

Bearbeiter: Regionsbeauftragter für die Region Ingolstadt
Kartographie: Regierung von Oberbayern, Sachgebiet 24.1
Stand: 25. September 2020
Herausgeber: Planungsverband Region Ingolstadt

Nachdruck und Vervielfältigung (auch auszugsweise) nur mit
Genehmigung des Herausgebers.

